

Druh pozemku:	OSTATNÍ PLOCHA	OSTATNÍ PLOCHA
Číslo pozemku:	Parc.č. 1781/1 (Správa železnic, státní organizace, Dlážděná 1003/7, Nové Město, 11000 Praha 1)	č.poz. 1790/1 (Obec Bransouze, č. p. 40, 67521 Bransouze)
Katastrální území:	Bransouze (609471)	Bransouze (609471)
Okres: TŘEBÍČ		

VZOROVÝ PŘÍČNÝ ŘEZ A-A' (kolmý na osu koleje)

kolej č.1 (celostátní ostatní trať Retz (OBB) (část) - Kolín,
TUDU 120124)

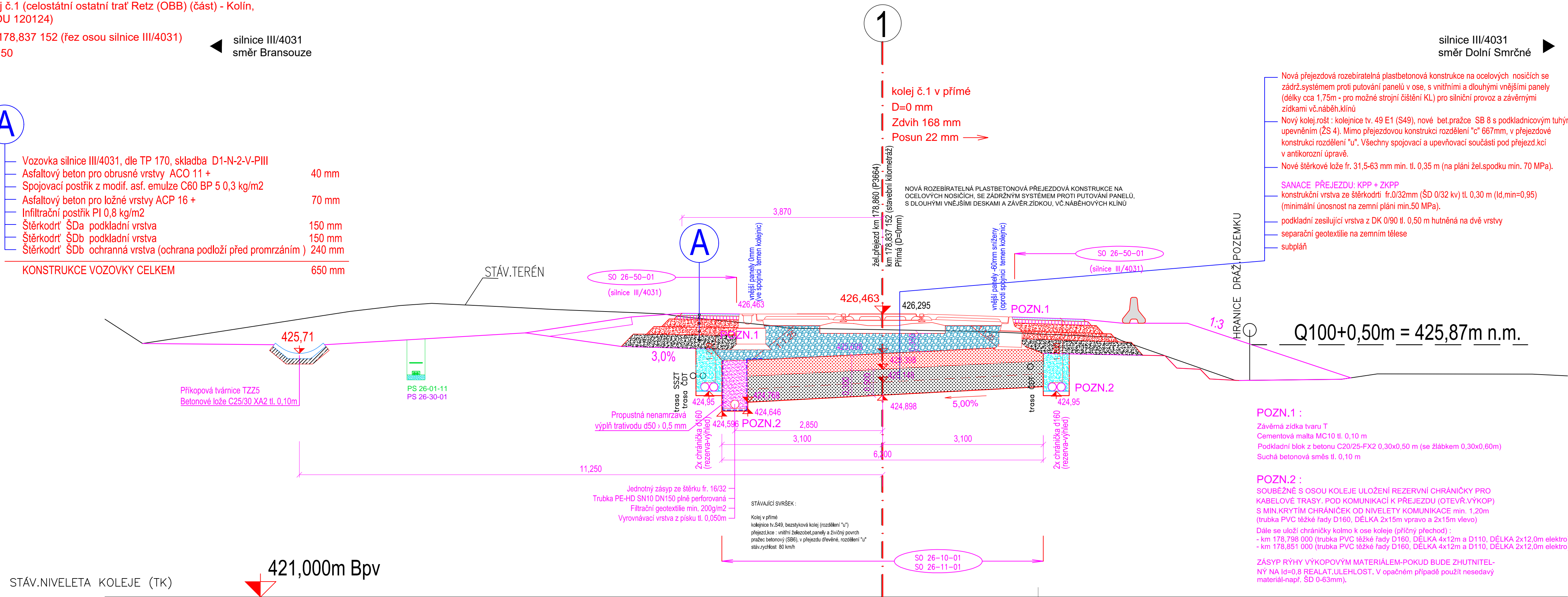
km 178,837 152 (řez osou silnice III/4031)
M 1:50

silnice III/4031
směr Bransouze

silnice III/4031
směr Dolní Smrčné


A

- | | |
|---|---------------|
| Vozovka silnice III/4031, dle TP 170, skladba D1-N-2-V-PIII | |
| Asfaltový beton pro obrusné vrstvy ACO 11 + | 40 mm |
| Spojovací postřik z modif. asf. emulze C60 BP 5 0,3 kg/m2 | |
| Asfaltový beton pro ložné vrstvy ACP 16 + | 70 mm |
| Infiltrační postřik PI 0,8 kg/m2 | |
| Štěrkodrt' ŠDa podkladní vrstva | 150 mm |
| Štěrkodrt' ŠDb podkladní vrstva | 150 mm |
| Štěrkodrt' ŠDb ochranná vrstva (ochrana podloží před promrzáním) | 240 mm |
| KONSTRUKCE VOZOVKY CELKEM | 650 mm |



Orientační schéma:

Ministerstvo dopravy
Státní fond dopravní
infrastruktury






Razítko oprávněné osoby:

Podpis:

Datum:

Revize:	Datum:	Popis:	Kontroloval:
000	10.01.2023	Definitivní odevzdání dokumentace	Radek Kverek, DiS
P001	11.2022	Dokumentace k připomínkám	Radek Kverek, DiS

Stavebník/Investor:	Správa železnic, státní organizace	
Adresa:	Dlážděná 1003/7, 110 00 Praha 1	
Zástupce investora:	Stavební správa východ	
Adresa:	Nerudova 773/1, 779 00 Olomouc	

Zhotovitel stavby:	DMC Havlíčkův Brod s.r.o. 		
Adresa: Kontakt:	Průmyslová 941, 580 01 Havlíčkův Brod T: +420 569 400 513 E: blaha@dmchb.cz		
Zhotovitel objektu:	DMC Havlíčkův Brod s.r.o. 		
Adresa: Kontakt:	Průmyslová 941, 580 01 Havlíčkův Brod T: +420 569 400 513 E: blaha@dmchb.cz		
Hlavní projektant (HIP): Ing. Pavel Bláha	Specialista: [Specialista]	Odpovědný projektant: Ing. Pavel Bláha	Zpracovatel: Ing. Pavel Bláha

Název stavby/akce:	Rekonstrukce přejezdu P3664 v km 178,860 na trati Brno - Jihlava			Označení (S-kód): S622000134
Název části:	Inženýrské objekty	Označení zhotovitele: č.zak. 20050		
Název objektu:	Pozemní komunikace			Označení části: D. 2. 1. 08
Název přílohy:	Vzorový příčný řez A-A (km 178,837 152)			Označení objektu/komplexu: SK 26-50-01
Název dílčí části přílohy:				Číslo přílohy: 2. 031
Kraj:	Katastrální území:	TUDU:	Paré:	
Vysočina	Bransouze (609471)	120124		
Stupeň dokumentace:	Datum zpracování:	Formáty:	Měřítko:	
DUSP+PDPS	1.1.2022	4x A4	1:50	

S-kód:	Stupeň dokumenta:	Časť:	Objekt:	Podobjekt:	Příloha:	Revize:
S 6 2 2 0 0 0 1 3 4	- D U S P -	D 2 1 0 8	- S K 2	6 5 0 0 1	- X X	- 2 0 3 1 - 0 0 1

[Prostor pro ďalší informácie]